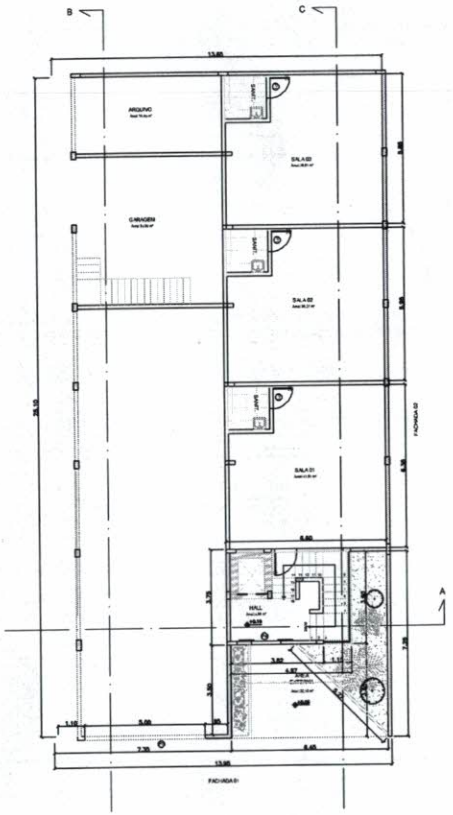

PLANTA BAIXA - 1º PAVIMENTO

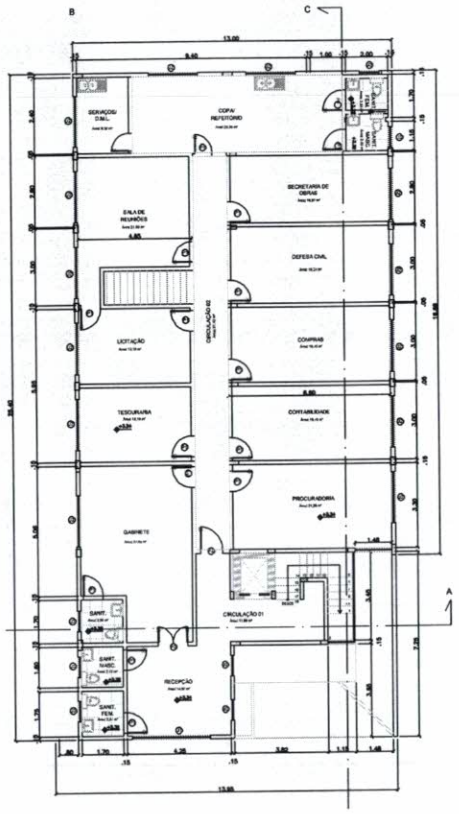

PLANTA BAIXA - 2º PAVIMENTO

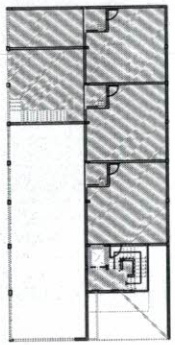

CROQUI DE LOCALIZAÇÃO

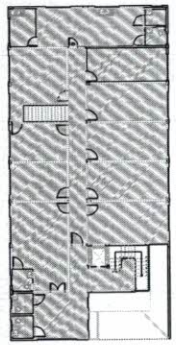

Quadro de áreas teto	
Ambiente	Área (m²)
1º Pavimento	
Hall	5,98
Escada	7,13
Arquivo	18,45
Garagem	35
Sala 01	41,91
Sala 02	39,27
Sala 03	38,61
2º Pavimento	
Recepção	14,87
Sanit. M	2,72
Sanit. F	2,97
Sanit. 1	2,89
Circulação 01	11,66
Circulação 02	21,42
Gabinete	27,95
Tesouraria	13,19
Licitação	13,19
Sala de Reuniões	21,00
Procuradoria	21,28
Contabilidade	18,70
Compras	18,70
Defesa Civil	19,24
Secretaria de obras	16,87
Copa	25,35
DML	6,30
Sanit. F 02	2,55
Sanit. M 02	2,55

Quadro de áreas Paredes	
Ambiente	Área (m²)
1º Pavimento	
Hall	38,30
Escada	22,90
2º Pavimento	
Recepção	29,54
Circulação 01	38,93
Circulação 02	71,47
Gabinete	56,04
Tesouraria	37,84
Licitação	36,16
Sala de Reuniões	49,92
Procuradoria	50,72
Contabilidade	48,48
Compras	48,48
Defesa Civil	48,93
Secretaria de obras	46,80
Copa	64,90
DML	24,12
Total	**713,542**

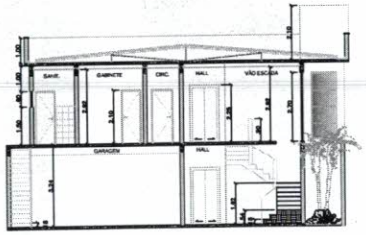

CORTE A



FACHADA

ASSINATURA E APROVAÇÕES

PREFEITO: VALDIR RIBEIRO DE BARROS
PREFEITO MUNICIPAL

RESP. TÉCNICO: LEANDRO SANTANA DE SOUZA
ENGENHEIRO CIVIL CREA-MG MIRAMIG

Descrição:
EXECUÇÃO DE PINTURA DA NOVA SEDE DA PREFEITURA MUNICIPAL
Rua São Cristóvão - Centro - Dores do Turvo
Planta Baixa, Cortes, Croqui de Localização e Quadro de áreas

Data:	Escala:	ART:	FORMATO:	PRANCHA:
01/09/2022	Indicada		A-1	01/01

MUNICÍPIO DE DORES DO TURVO
ESTADO DE MINAS GERAIS
PRAÇA CONEGO AGOSTINHO JOSE DE REZENDE, Nº 30
DORES DO TURVO – MG – CEP: 36-513.000
(32)3579-1130 e-mail: prefeiturodoresdoturvo.mg.gov.br
CNPJ: 18.128.249/0001-42