



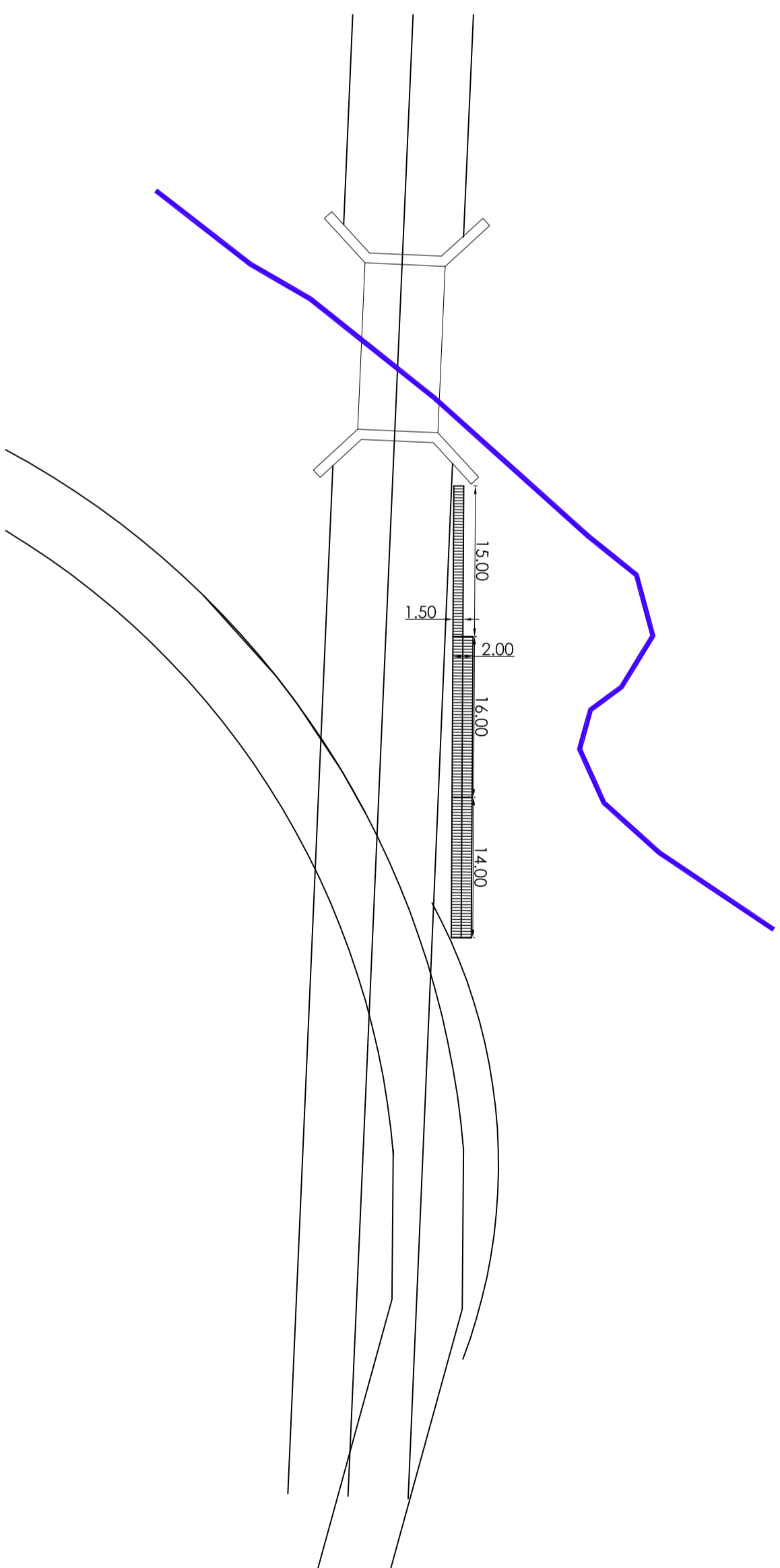
CROQUI DE LOCALIZAÇÃO
sem escala

COORDENADAS GEOGRÁFICAS:
20°58'20,91" S / 49°10'50,31" O

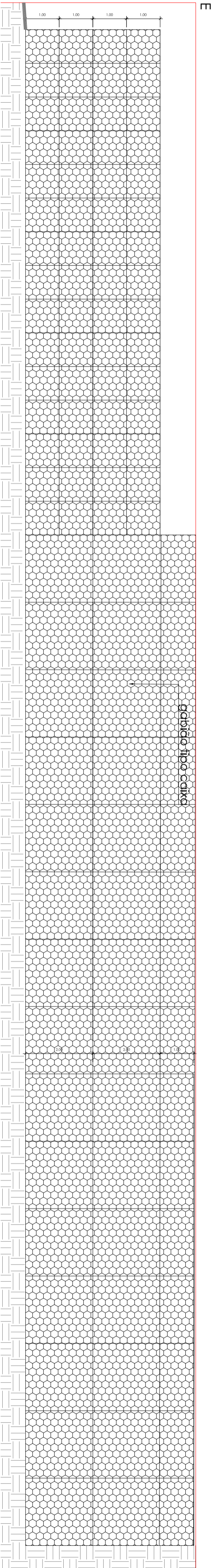
Google Earth

DADOS SOBRE O MURO:

Inclinação do muro:	5 °
Peso específico da pedra:	24 kN/m³
Porosidade dos gabieiros:	30,00 %
Geotêxtil no terraplino:	Não
Redução do atrito:	5,00 %
Geotêxtil sob a base:	Não
Redução do atrito:	-
Malha e diâmetro do arame:	8,00 x 10,00, 2,7 mm CD

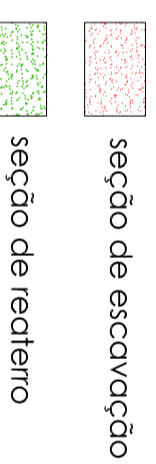


PLANTA BAIXA/ LOCAÇÃO DO MURO DE CONTENÇÃO
escala 1/500



CORTE LONGITUDINAL 'EF'
escala 1/100

gabieiro tipo caixa



ASSINATURA E APROVAÇÕES

Descrição:
EXECUÇÃO DECONTENÇÃO EM GABIAO

MG-280 - Centro - Dores do Turvo
Planta Baixa, Corres e Detalhes da Infraestrutura, Quadro

PREFEITO:

VALDIR RIBEIRO DE BARROS
PREFEITO MUNICIPAL

Data:

20/01/2023

Escala:

Indicada

ART:

A-1


FORMATO:

A-1

PRANCHETA:

02/02

RESP. TÉCNICO: LEANDRO SANTANA DE SOUZA
ENGENHEIRO CIVIL CREMAMG 183948/D



PRAÇA CONSENTO AGOSTINHO JOSÉ DE RÊZENDE, N.º 30
DORES DO TURVO - MG - CEP: 36-513.000
(32) 3576-1130 e-mail: prefeitura@doresdoturvo.mg.gov.br
CNPJ: 18.128.249/0001-42