Nota de serviço de Faixas Contínuas amarelas		
Localização	Larg. (m)	Comp. (m)
Trecho 01 - Est. 00 - Est. 06	0,10	58,00
Trecho 02 - Est. 06 - Est. 15	0,10	170,00
Trecho 03 - Est. 15 - Est. 25+14,8	0,10	204,80
Total		432,80
Nota de serviço de Faixas Contínuas Brancas		
Localização	Larg. (m)	Comp. (m)
Trecho 01 - Est. 00 - Est. 03	0,10	105,53
Trecho 02 - Est. 03 - Est. 13	0,10	360,27
Trecho 03 - Est. 13 - Est. 25+14,8	0,10	415,03
Total		880,83
Nota de serviço de Linha de Retenção		
Localização	Larg. (m)	Comp. (m)	Área(m²)
Trecho 01 - Est. 00 - Est. 03	0,30	0,00	0,00
Trecho 02 - Est. 03 - Est. 13	0,30	16,00	4,80
Trecho 03 - Est. 13 - Est. 25+14,8	0,30	8,00	2,40
Total		24,00	7,20
Nota de serviço de lombadas			
Localização	Larg. (m)	Comp. (m)	Área(m²)
Trecho 01 - Est. 00 - Est. 03	0,30	5,00	1,50
Trecho 02 - Est. 03 - Est. 13	0,30	0,00	0,00
Trecho 03 - Est. 13 - Est. 25+14,8	0,30	0,00	0,00
Total		5,00	1,50
Nota de serviço de Faixa de Pedestre			
Localização	Larg. (m)	Comp. (m)	Área(m²)
Trecho 01 - Est. 00 - Est. 03	0,30	0,00	0,00
Trecho 02 - Est. 03 - Est. 13	0,30	48,00	14,40
Trecho 03 - Est. 13 - Est. 25+14,8	0,30	24,00	7,20
Total		72,00	21,60

Modelo de Sinais	Código	Dimensões Área (m2)	Quantidade	Localização
	A-32b	0,50 x0,50 0,25	8	Est. 06, 09, 13 e 21
	-	0,50 x0,25 0,125	2	Est. 0 e 22

Quantitativos de Pavimentação			Largura 01 (m)	Largura 02 (m)	Comprimento (m)	Area (m²)
Pavimentação		1	7,22	7,28	20,00	145,00
			7,28	7,14	20,00	144,20
			7,14	6,89	20,00	140,30
Recapeamento	FRENTE 2		6,89	7,51	20,00	144,00
			7,51	7,22	20,00	147,30
			7,22	8,03	20,00	152,50
			8,03	8,13	20,00	161,60
			8,13	7,32	20,00	154,50
			7,32	7,16	20,00	144,80
			7,16	7,10	20,00	142,60
			7,10	7,16	20,00	142,60
			7,16	7,51	20,00	146,70
			7,51	7,61	20,00	151,20
	FRENTE 3		7,61	7,99	20,00	156,00
			7,99	8,34	20,00	163,30
			8,34	8,66	20,00	170,00
			8,66	8,93	20,00	175,90
			8,93	9,06	20,00	179,90
			9,06	9,05	20,00	181,10
			9,05	9,04	20,00	180,90
			9,04	9,04	20,00	180,80
			9,04	8,92	20,00	179,60
			8,92	8,65	14,80	130,02
Total					454,80	3614,82

Relação - Intervenção em Garagem	
	Quant.
FRENTE 01	1
	2
	3
	4
FRENTE 02	5
	6
	7
	8
	9
	10

Quantitativos			
Pavimentação Nova			
Descrição	Area (m²)	Espes. (m)	Vol. (m³)
Remoção de bloquete	429,50	0,10	42,95
Regularização do Subleito	429,50	-	-
Base com brita graduada	393,50	0,10	39,35
Capa de rolamento - CBUQ	393,50	0,04	15,74
Descrição	Área (m²)	Comp. (m)	-
Sarjeta - 30 x 10 cm	36,00	120,00	-
Recapeamento			
Descrição	Área (m²)	Espes. (m)	Vol. (m³)
Área total	3185,32	-	-
Capa de rolamento - CBUQ	2788,44	0,03	83,65
Descrição	Área (m²)	Comp. (m)	-
Sarjeta - 30 x 05 cm	236,88	789,60	-
Meio-fio	-	235,12	-

Quantitativos Calçada			
TRECHO	Comp. (m)	Larg. (m)	Área (m²)
C1	5,00	1,00	5,00
C2	14,00	1,20	16,80
C3	24,00	1,20	28,80
C4	21,00	1,00	21,00
C5	10,00	1,00	10,00
Complemento Calçada	206,40	0,20	41,28
Total:			122,88

LEGENDA:

- BOCA DE LOBO EXISTENTE
- POSTE EXISTENTE
- MEIO-FIO A EXECUTAR
- SARJETA A EXECUTAR - 30X10CM
- COMPLEMENTO DE SARJETA A EXECUTAR - 30X10CM
- RAMPA DE GARAGEM
- CALÇADA DE CONCRETO A EXECUTAR
- CALÇADA DE CONCRETO EXISTENTE
- INDICAÇÃO DE ROTA ACESSÍVEL
- PAVIMENTO DE CONCRETO POLIDO PARA EXECUÇÃO SOB PLANO ELEVADO (COR NATURAL)

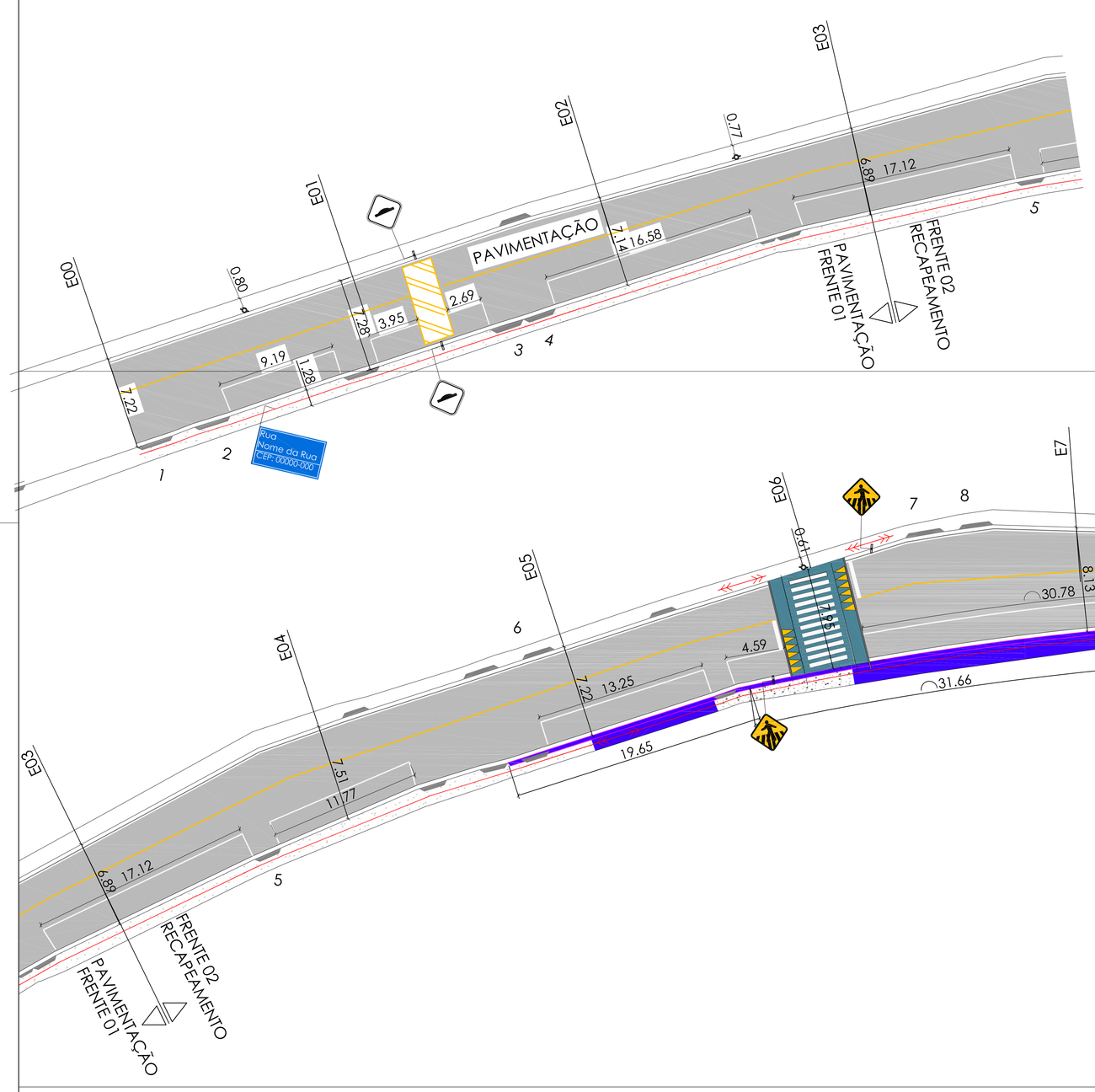

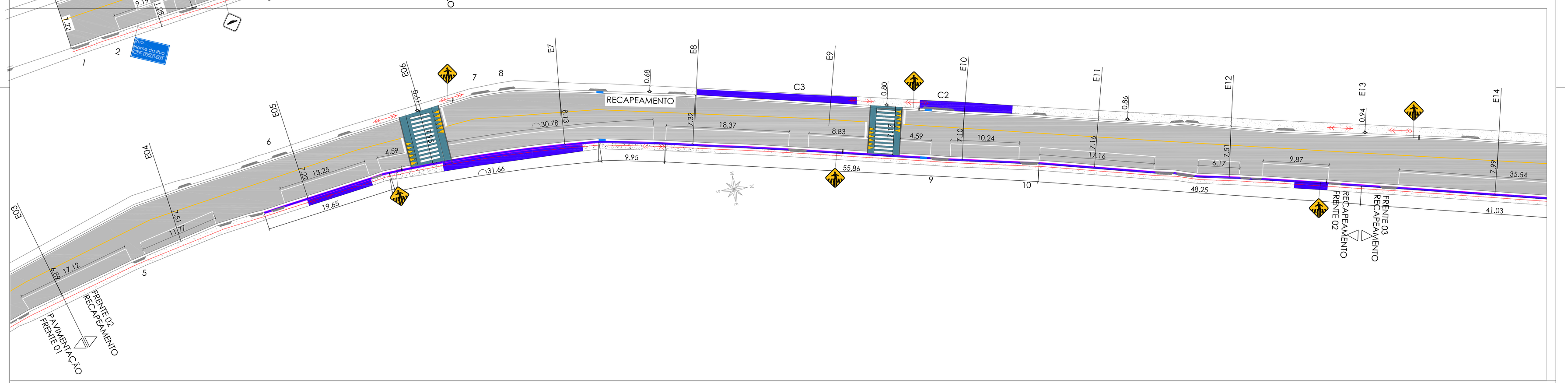

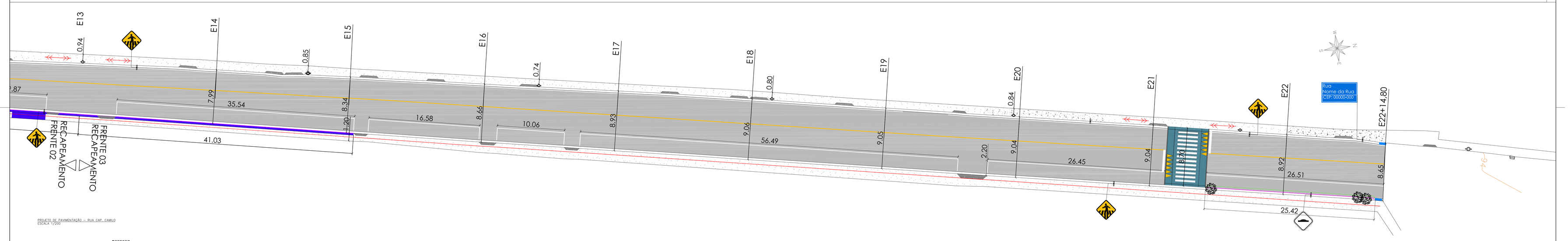

PROJETO DE PAVIMENTAÇÃO – RUA CAP. CAMILO
ESCALA 1/200

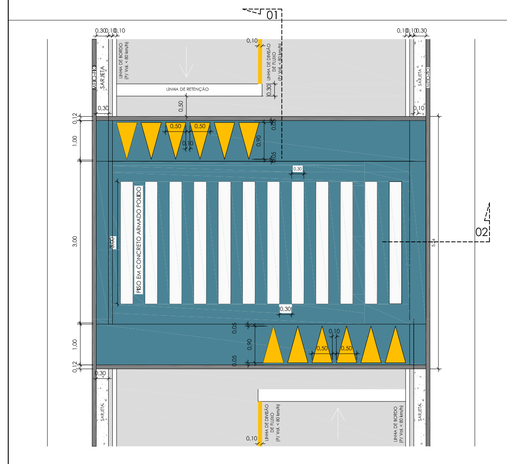

DETALHE DE SINALIZAÇÃO HORIZONTAL EM FAIXA ELEVADA
(LINHA DE DIVISÃO DE FLUXO SIMPLES)

(1) O COMPRIMENTO DAS FAIXAS DAS RETENÇÃO E O NÚMERO DE RETÂNGULOS E DE SETAS DA FAIXA ELEVADA SÃO DETERMINADOS DE ACORDO COM A LARGURA MÉDIA DA VIA DISCORRENDO-SE A LARGURA DAS SARJETAS
(2) AS DEMAIS MEDIDAS SEGUEM VALORES MÍNIMOS DETERMINADOS PELA RESOLUÇÃO CONTRAN VOLIV - Sinalização Horizontal

DETALHES FAIXA ELEVADA
ESCALA 1/25

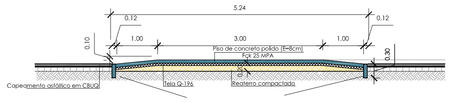

Copamento asfáltico em CBUQ

Concreto Fck 25 MPa
TRANSBORDO DE MAR

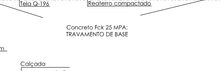

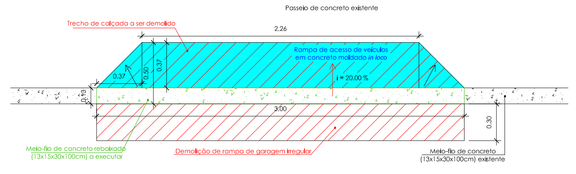

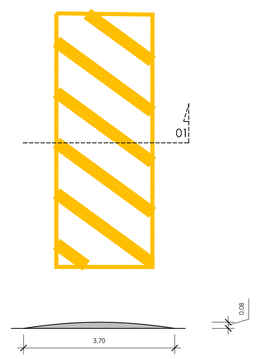

ENCLAUSURA TRANSVERSAL TIPO A
ESCALA 1/25

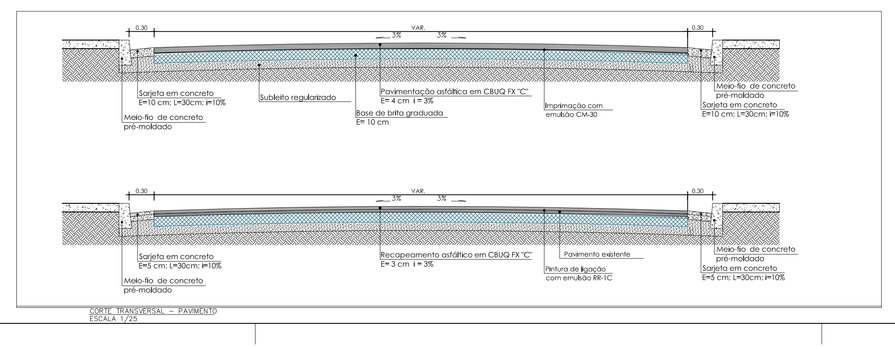

CORTE TRANSVERSAL – PAVIMENTO
ESCALA 1/25

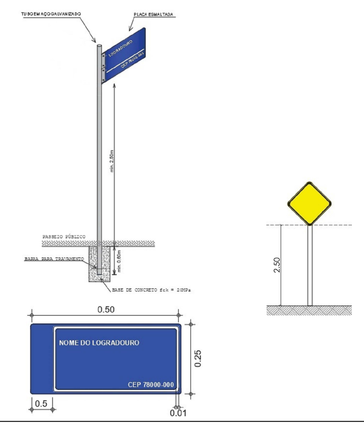

ASSINATURA E APROVAÇÕES

VALDIR RIBEIRO DE BARROS
VALDIR RIBEIRO DE BARROS
PREFEITO MUNICIPAL
Digitally signed by VALDIR RIBEIRO DE BARROS
Date: 2023.03.02 13:54:27 -03'00'

LEANDRO SANTANA DE SOUZA07811261693
A cópia do termo digital por extenso é válida somente se vinculada à assinatura digital.
Data: 2023.03.01 21:11:32 -03'00'

LEANDRO SANTANA DE SOUZA
ENGENHEIRO CIVIL CREA-MG 155346/D

Descrição:
PAVIMENTAÇÃO ASFÁLTICA EM VIAS URBANAS DO MUNICÍPIO
Ministério do Desenvolvimento Regional [CONTRATO: 1075029-68/2021
Rua Cap. Camilo, Centro - Dores do Turvo
Projeto Geométrico de Sinalização e Acessibilidade, Detalhes de execução, Quadro de Serviços, Legenda

Data:	Escala:	ART:	FORMATO:	PRANCHA:
22/02/2023	Indicada	MG20220926580	A/0	02/04

MUNICÍPIO DE DORES DO TURVO
ESTADO DE MINAS GERAIS
PRAÇA CONEGO AGOSTINHO JOSÉ DE REZENDE, Nº 30
DORES DO TURVO – MG – CEP: 36-513.000
(32)3576-1130 e-mail: prefeitura@doresdoturvo.mg.gov.br
CNPJ: 18.128.249/0001-42