



PREFEITURA DE DORES DO TURVO
Estado de Minas Gerais

LEI Nº 954, DE 12 DE DEZEMBRO DE 2017.

**"DISPÕES SOBRE A CRIAÇÃO DA ÁREA DE
PROTEÇÃO AMBIENTAL DE DORES DO
TURVO/MG";**

O Povo do Município de Dolores do Turvo-MG, por seus representantes aprovou e eu, Prefeito Municipal, em seu nome, sanciono a seguinte Lei:

CAPÍTULO I - DOS FINS

Art. 1º. Fica criada a Área de Proteção Ambiental Municipal Dolores do Turvo, estabelecidos seus limites e a sua forma de gestão.

Art. 2º. Esta área é considerada Área de Proteção Ambiental por reunir floresta de Mata Atlântica e demais formas de vegetação natural, mananciais de importância regional, inclusive para a captação e abastecimento de água da cidade de Dolores do Turvo, fauna expressiva e apresentar um alto grau de regeneração. Além de ser uma área de potencial interesse turístico, nas suas diversas formas. A APA Dolores do Turvo possui prioridade muita alta na conservação de fauna e Flora, segundo Zoneamento Ecológico Econômico de Minas Gerais / Biodiversitas.

Art. 3º. A APA Dolores do Turvo apresenta uma área aproximada de 19.159.25 ha.

Art. 4º. Sua criação tem por objetivos:

- I - promover o uso sustentado dos recursos naturais;
- II - proteger a biodiversidade;
- III - proteger os recursos hídricos e os remanescentes de Mata Atlântica;



PREFEITURA DE DORES DO TURVO

Estado de Minas Gerais

IV - promover a melhoria da qualidade de vida das populações;

V - manter o caráter rural da região;

VI - disciplinar a ocupação humana na área protegida.

Art. 5º - A área de Proteção Ambiental Dores do Turvo localiza-se no município de Dores do Turvo. Ocupa uma área aproximada de 86 % do território do município. Com uma área total de 19.159,25 ha, compreendida entre as seguintes coordenadas geográficas discriminados no anexo I desta Lei

CAPÍTULO II - DA GESTÃO AMBIENTAL

Art. 6º. A APA DORES DO TURVO contará com um gerencia técnica administrativa exercida por profissional técnico, com experiência, devidamente qualificado e que exercerá o cargo remunerado de presidente do Conselho Gestor, sendo este indicado pelo Prefeito Municipal.

Art. 7º. O gerenciamento da APA DORES DO TURVO será feito de forma participativa e democrática, por seu Gerente e pelo Conselho Municipal de Defesa do Meio Ambiente CODEMA, que será seu Conselho Gestor, que deverá ser composto por representantes do Poder Público e da sociedade civil.

Art. 8º. A composição do Conselho Gestor (Codema) deverá atender ao princípio da participação paritária entre Poder Público e Sociedade Civil.

Art. 9º. São atribuições do Conselho Gestor (Codema):

I - estabelecer normas de interesse da APA DORES DO TURVO e acompanhar sua gestão;

II - estabelecer, em conjunto com a Secretaria Municipal de Agricultura, Comércio e Meio Ambiente, o Plano de Gestão da APA DORES DO TURVO;



PREFEITURA DE DORES DO TURVO

Estado de Minas Gerais

III - aprovar, no âmbito de sua competência, planos, programas e projetos a serem implementados na APA DORES DO TURVO, ou a ela relacionados;

IV - aprovar, no âmbito de sua competência, o anteprojeto de zoneamento ecológico-econômico, a ser encaminhado à Câmara Municipal, bem como suas posteriores alterações;

V - manifestar-se quanto aos processos de licenciamentos na área da APA DORES DO TURVO.

VI - propor, quando necessário, a elaboração e implementação de planos emergenciais;

VII - criar ou dissolver câmaras técnicas para tratar de assuntos específicos, indicando seus respectivos membros;

VIII - aprovar os documentos e as propostas encaminhadas por suas câmaras técnicas;

IX - estimular a captação de recursos para programas na APA DORES DO TURVO, através de doações, estabelecimento de convênios, dotações do Poder Público e demais formas de captação de recursos nacionais e internacionais;

X - priorizar a aplicação dos recursos provenientes das multas aplicadas na APA;

XI - promover a articulação entre órgãos governamentais, sociedade civil e organizações não-governamentais, visando atender aos objetivos desta lei;

XII - fazer gestões junto aos Municípios contíguos a esta APA, de forma a contribuir para que suas ações integrem os objetivos a que se refere esta Lei;

XIII - gerenciar a alocação de recursos humanos provenientes de aplicação de penas criminais alternativas;



PREFEITURA DE DORES DO TURVO

Estado de Minas Gerais

XIV - gerenciar o cumprimento das medidas provenientes da substituição de penalidades pecuniárias;

XV - avaliar o cumprimento dos programas, planos, projetos e ações pertinentes a esta APA;

XVI - elaborar Relatório de Qualidade Ambiental da APA periodicamente, com base no zoneamento ecológico-econômico, a fim de conferir maior clareza aos atos da Administração Pública, bem como avaliar a eficácia e subsidiar as ações dos poderes Executivo e Legislativo no âmbito municipal;

XVII - rever o Plano de Gestão Ambiental com a periodicidade que vier a ser definida por este Conselho Gestor;

XVIII - definir e aprovar seus regimentos internos, estabelecendo as atribuições de seus membros.

Parágrafo único. As decisões do Conselho Gestor deverão estar articuladas às deliberações do comitê de Bacia Hidrográfica do Rio Doce.

Art. 10º. O Plano de Gestão Ambiental deverá incluir os seguintes programas:

I - de educação ambiental;

II - de promoção e difusão de tecnologias que visem a sustentabilidade das atividades agropecuárias e agroflorestais;

III - de ecoturismo, estabelecendo normas e parâmetros para esta atividade;

IV - de pesquisa e incentivo às atividades agroflorestais de baixo impacto, capazes de coexistir com a Mata Atlântica e demais formas de vegetação, visando promover alternativas sustentáveis de geração de renda às populações residentes;



PREFEITURA DE DORES DO TURVO

Estado de Minas Gerais

V - de levantamento florístico e fitos sociológico nas áreas de vegetação nativa;

VI - de inventário faunístico e aplicação de atividades de manejo da fauna local;

VII - de recuperação das áreas degradadas;

VIII - de levantamento e cadastramento fundiário da área;

IX - de estabelecimento de um sistema de medidas compensatórias e incentivos para implantação e adequação das atividades e dos planos e programas dispostos nesta lei;

X - de fiscalização e controle ambiental;

XI - De levantamento e zoneamento espeleológico da área;


XII - de sistematização e divulgação das informações.

Parágrafo único. O Plano de Gestão deverá ser revisto com periodicidade a ser definida pelo Conselho Gestor.

Art.11º. A implantação da APA DORES DO TURVO será acompanhada de um programa permanente de educação ambiental, a ser desenvolvido pela Secretaria Municipal de Educação e Secretaria Municipal de Agricultura, Comércio e Meio Ambiente, em parceria com organizações locais da sociedade civil, cuja orientação e acompanhamento caberão ao Conselho Gestor.

CAPÍTULO III - DO ZONEAMENTO ECONÔMICO-ECOLÓGICO

Art. 13º. O zoneamento econômico-ecológico mais específico deverá ser definido, mediante lei, após discussão e aprovação pelo Conselho Gestor da APA DORES DO TURVO, de normas de uso e ocupação do solo e de manejo dos recursos naturais em zonas





PREFEITURA DE DORES DO TURVO

Estado de Minas Gerais

específicas, definidas a partir da análise de suas características ecológicas e sócio - econômicas.

Art. 14º. É objetivo do zoneamento econômico-ecológico identificar as unidades territoriais que, por suas características físicas, biológicas e sócio-econômicas, e pela dinâmica de uso e contrastes internos, devam ser objetos de disciplina especial, com vistas ao desenvolvimento de ações capazes de conduzir à preservação, conservação e manutenção dos ecossistemas, ao aproveitamento sustentável do potencial produtivo e à melhoria da qualidade de vida da população.

§ 1º. O zoneamento ecológico-econômico deverá estar em conformidade com o disposto na legislação estadual.

§ 2º. O zoneamento definirá normas e metas ambientais e sócio-econômicas a serem alcançadas através de programas de gestão ambiental.

CAPÍTULO IV - DO CONTROLE E FISCALIZAÇÃO

Art. 15º. A fiscalização ambiental da APA DORES DO TURVO, no âmbito municipal, será exercida pela Secretaria Municipal de Agricultura, Comércio e Meio Ambiente, e Conselho gestor sem prejuízo das instâncias de fiscalização já existentes e atuantes na área.

§ 1º. Os agentes de controle ambiental da Secretaria Municipal de Agricultura, Comércio e Meio Ambiente, e do Conselho Gestor detêm poder de polícia para fiscalizar e tomar outras providências que se fizerem necessárias para a implementação desta Lei.

§ 2º. A fiscalização da APA DORES DO TURVO pelos órgãos municipais e estaduais dar-se-á de forma articulada e contará com a participação da sociedade civil.

Art. 16º. A Secretaria Municipal de Agricultura, Comércio e Meio Ambiente, e o Conselho Gestor poderá credenciar representantes de



PREFEITURA DE DORES DO TURVO

Estado de Minas Gerais

organizações não-governamentais de cunho ambientalista, com atuação comprovada na área, para atuar como auxiliares de fiscalização.

CAPÍTULO V - DAS INFRAÇÕES

Art. 17º. Constitui infração toda a ação ou omissão, voluntária ou não, que importe inobservância de determinações legais à proteção ambiental na APA DORES DO TURVO.

Art. 18º. A apuração ou denúncia de qualquer infração dará origem à formação de processo administrativo.

Art. 19º. O auto de infração será lavrado pela autoridade ambiental competente que houver constatado a ocorrência de transgressão às prescrições desta Lei.

Parágrafo único. Do auto de infração deverá constar expressamente o prazo de defesa, que não poderá ser inferior a 5 (cinco) dias.

Art. 20º. Os servidores são responsáveis pelas declarações que fizerem nos autos de infração, sendo passíveis de punição por falta grave, em caso de falsidade ou omissão dolosa, sem prejuízo das sanções penais cabíveis.

Art. 21º. O infrator será notificado para ciência da infração e das penalidades correspondentes:

I - pessoalmente;

II - por meio do seu representante legal ou preposto, pelo correio, via Aviso de Recebimento - AR, no caso de recusa em reconhecimento da penalidade;

III - por edital, se estiver em local incerto ou não sabido.





PREFEITURA DE DORES DO TURVO

Estado de Minas Gerais

Parágrafo único. O edital referido no inciso III deste artigo será publicado na Imprensa Oficial do Município, considerando-se efetivada a notificação 5 (cinco) dias após a publicação.

Art. 22º. Apresentada ou não a defesa, ultimada a instrução do processo, a autoridade competente proferirá a decisão final, intimando o infrator.

Art. 23º. Mantida a decisão condenatória, total ou parcial, caberá recurso para o Conselho Gestor, no prazo de 10 (dez) dias da intimação ou ciência.

Art. 24º. Esgotados os recursos administrativos, o infrator deverá efetuar o pagamento da multa no prazo de 30 (Trinta) dias, independentemente de notificação.

§ 1º. O valor estipulado da pena de multa cominada no auto de infração será corrigido pelos índices oficiais em vigor na data do pagamento.

§ 2º. O não recolhimento da multa, dentro do prazo fixado neste artigo, implicará sua inscrição em dívida ativa e demais cominações contidas na legislação municipal.

Art. 25º. Aplicam-se às infrações dispostas nesta Lei as penalidades previstas na Lei Federal nº 9.605, de 12 de fevereiro de 1998.

Art. 26º. Das penalidades impostas por esta Lei, caberá recurso ao Secretário de Agricultura e Meio Ambiente, protocolado na própria Pasta.

§ 1º. O prazo para recorrer é de 10 (dez) dias corridos, a partir da data de publicação do ato no Diário Oficial do Município.

§ 2º. O recurso não terá efeito suspensivo e será apreciado sucessivamente pelo Diretor do órgão competente e pelo Secretaria Municipal de Agricultura, Comércio e Meio Ambiente, que proferirá decisão final.





PREFEITURA DE DORES DO TURVO

Estado de Minas Gerais

§ 3º. Fica facultado ao Conselho Municipal de Desenvolvimento Ambiental avocar o conhecimento do recurso, mediante requerimento escrito e fundamentado por Conselheiro.

Art. 27º. Esgotados os recursos administrativos, os autos dos processos administrativos resultantes da apuração de infrações a esta Lei deverão ser encaminhados à Procuradoria do Município para a tomada das medidas legais e judiciais cabíveis, e uma cópia deles deve ser enviada ao Ministério Público, para a avaliação da existência ou não de crime ambiental.

CAPÍTULO VI - DOS RECURSOS FINANCEIROS

Art. 28º. A Secretaria Municipal de Agricultura, Comércio e Meio Ambiente, destinará recursos para a implantação e manutenção da APA DORES DO TURVO.

Art. 29º. Os órgãos e entidades da Administração Municipal devem prever em seus orçamentos recursos financeiros para a execução de planos, programas e ações necessários para o cumprimento do disposto nesta Lei.

Art. 30º. O produto da arrecadação das multas previstas nesta Lei constituirá receita, devendo ser empregada na APA, especificamente em projetos de recuperação ambiental, de educação ambiental, de pesquisa, de incentivo às atividades sustentáveis e de recuperação de áreas degradadas.

§ 1º. A recuperação de áreas degradadas inclui a remoção e o reassentamento de moradias situadas em áreas de preservação permanente e em áreas de risco.

§ 2º. O Conselho Gestor priorizará a aplicação dos recursos previstos neste artigo.



PREFEITURA DE DORES DO TURVO

Estado de Minas Gerais

§ 3º. Os recursos oriundos de multas aplicadas serão destinados para a APA DORES DO TURVO esses recursos nunca poderão ser de menor valor do que os valores arrecadados pelo poder público municipal.

Art. 31º. Complementarmente, o Poder Executivo poderá captar recursos nacionais e internacionais visando garantir o desenvolvimento sustentável e a preservação da APA DORES DO TURVO, mediante prévio parecer do seu Conselho Gestor.

CAPÍTULO VII - DISPOSIÇÕES TRANSITÓRIAS

Art. 32º. A Secretaria Municipal de Agricultura, Pecuária e Meio Ambiente, de forma articulada com outros órgãos e instituições competentes, instrumentará e intensificará a fiscalização da APA DORES DO TURVO no período que antecede a regulamentação do zoneamento ecológico-econômico.

Art. 33º. O Conselho Gestor será implantado em prazo máximo de 60 (sessenta) dias após a promulgação desta Lei.

Art. 34º. O zoneamento ecológico-econômico será instituído por lei específica, no prazo máximo de 360 (trezentos e sessenta) dias após a promulgação desta Lei.

CAPÍTULO VIII - DISPOSIÇÕES FINAIS

Art. 35º. Será implementado um sistema educativo de demarcação territorial da APA DORES DO TURVO.

Art. 36º. A Secretaria Municipal de Agricultura, Comércio e Meio Ambiente, deverá dar ampla publicidade ao estabelecido nesta Lei, em especial às populações afetadas.

Art. 37º. As despesas com a execução desta Lei correrão por conta das dotações orçamentárias próprias, suplementadas se necessário.



PREFEITURA DE DORES DO TURVO
Estado de Minas Gerais

Art. 38º. Esta Lei entra em vigor na data de sua publicação, revogadas as disposições em contrário.

Dores do Turvo, 12 de dezembro de 2017.

Valdir Ribeiro de Barros
Prefeito Municipal



PREFEITURA DE DORES DO TURVO

Estado de Minas Gerais

ANEXO I

MEMORIAL DESCRITIVO


Caracterização da Área:

- Denominação: Área de Proteção Ambiental Dolores do Turvo;
- Localização: Município Dolores do Turvo /MG;
- Área total: Dezenove mil hectares, cento e cinquenta e nove ares e vinte e cinco centiares (19.159,25 hectares);
- Perímetro: 86.282,90M

DESCRIÇÃO DO PERÍMETRO DA ÁREA

ZONEAMENTO ECOLÓGICO ECONÔMICO DA APAM DORES DO TURVO

Inicia-se a descrição deste perímetro no vértice **PT_V_1**, de coordenadas **N 7.681.683,35** m. e **E 684.926,49** m., deste, segue com azimute de $136^{\circ}11'58''$ e distância de 814,87 m., até o vértice **PT_V_2**, de coordenadas **N 7.681.095,22** m. e **E 685.490,50** m.; deste, segue com azimute de $174^{\circ}11'56''$ e distância de 1.032,23 m., até o vértice **PT_V_3**, de coordenadas **N 7.680.068,27** m. e **E 685.594,83** m.; deste, segue com azimute de $150^{\circ}02'16''$ e distância de 930,70 m., até o vértice **PT_V_4**, de coordenadas **N 7.679.261,96** m. e **E 686.059,65** m.; deste, segue com azimute de $214^{\circ}29'14''$ e distância de 590,87 m., até o vértice **PT_V_5**, de coordenadas **N 7.678.774,93** m. e **E 685.725,09** m.; deste, segue com azimute de $170^{\circ}55'41''$ e distância de 825,49 m., até o vértice **PT_V_6**, de coordenadas **N 7.677.959,77** m. e **E 685.855,25** m.; deste, segue com azimute de $161^{\circ}21'14''$ e distância de 1.146,26 m., até o vértice **PT_V_7**, de coordenadas **N 7.676.873,67** m. e **E 686.221,73** m.; deste, segue com azimute de $100^{\circ}47'29''$ e distância de 1.045,47 m., até o vértice **PT_V_8**, de coordenadas **N 7.676.677,92** m. e **E 687.248,71** m.; deste, segue com azimute de $55^{\circ}09'00''$ e distância de 1.125,97 m., até o vértice **PT_V_9**, de coordenadas **N 7.677.321,34** m. e **E 688.172,74** m.; deste, segue com azimute de $26^{\circ}24'30''$ e distância de 685,95 m., até o vértice **PT_V_10**, de coordenadas **N 7.677.935,70** m. e **E 688.477,83** m.; deste, segue com azimute de $113^{\circ}17'35''$ e distância de 1.237,26 m., até o vértice **PT_V_11**, de coordenadas **N 7.677.446,44** m. e **E 689.614,24** m.; deste, segue com azimute de $58^{\circ}16'55''$ e distância de 961,67 m., até o vértice **PT_V_12**, de coordenadas **N 7.677.952,03** m. e **E 690.432,28** m.; deste, segue com






PREFEITURA DE DORES DO TURVO

Estado de Minas Gerais

azimute de $125^{\circ}27'13''$ e distância de 1.110,94 m., até o vértice **PT_V_13**, de coordenadas **N 7.677.307,64** m. e **E 691.337,24** m.; deste, segue com azimute de $50^{\circ}07'16''$ e distância de 664,28 m., até o vértice **PT_V_14**, de coordenadas **N 7.677.733,55** m. e **E 691.847,00** m.; deste, segue com azimute de $17^{\circ}23'25''$ e distância de 1.816,50 m., até o vértice **PT_V_15**, de coordenadas **N 7.679.467,02** m. e **E 692.389,91** m.; deste, segue com azimute de $118^{\circ}49'54''$ e distância de 523,05 m., até o vértice **PT_V_16**, de coordenadas **N 7.679.214,79** m. e **E 692.848,13** m.; deste, segue com azimute de $97^{\circ}11'58''$ e distância de 454,38 m., até o vértice **PT_V_17**, de coordenadas **N 7.679.157,84** m. e **E 693.298,93** m.; deste, segue com azimute de $67^{\circ}28'11''$ e distância de 374,15 m., até o vértice **PT_V_18**, de coordenadas **N 7.679.301,21** m. e **E 693.644,52** m.; deste, segue com azimute de $158^{\circ}30'02''$ e distância de 477,64 m., até o vértice **PT_V_19**, de coordenadas **N 7.678.856,80** m. e **E 693.819,57** m.; deste, segue com azimute de $108^{\circ}33'17''$ e distância de 554,11 m., até o vértice **PT_V_20**, de coordenadas **N 7.678.680,47** m. e **E 694.344,88** m.; deste, segue com azimute de $60^{\circ}39'22''$ e distância de 540,55 m., até o vértice **PT_V_21**, de coordenadas **N 7.678.945,36** m. e **E 694.816,07** m.; deste, segue com azimute de $79^{\circ}02'55''$ e distância de 1.468,23 m., até o vértice **PT_V_22**, de coordenadas **N 7.679.224,30** m. e **E 696.257,57** m.; deste, segue com azimute de $45^{\circ}58'31''$ e distância de 861,20 m., até o vértice **PT_V_23**, de coordenadas **N 7.679.822,80** m. e **E 696.876,80** m.; deste, segue com azimute de $19^{\circ}00'26''$ e distância de 323,10 m., até o vértice **PT_V_24**, de coordenadas **N 7.680.128,28** m. e **E 696.982,03** m.; deste, segue com azimute de $315^{\circ}25'35''$ e distância de 356,87 m., até o vértice **PT_V_25**, de coordenadas **N 7.680.382,50** m. e **E 696.731,57** m.; deste, segue com azimute de $3^{\circ}05'26''$ e distância de 481,64 m., até o vértice **PT_V_26**, de coordenadas **N 7.680.863,44** m. e **E 696.757,54** m.; deste, segue com azimute de $22^{\circ}48'33''$ e distância de 643,80 m., até o vértice **PT_V_27**, de coordenadas **N 7.681.456,89** m. e **E 697.007,11** m.; deste, segue com azimute de $67^{\circ}34'42''$ e distância de 340,36 m., até o vértice **PT_V_28**, de coordenadas **N 7.681.586,71** m. e **E 697.321,74** m.; deste, segue com azimute de $150^{\circ}32'31''$ e distância de 506,50 m., até o vértice **PT_V_29**, de coordenadas **N 7.681.145,70** m. e **E 697.570,83** m.; deste, segue com azimute de $177^{\circ}03'48''$ e distância de 534,21 m., até o vértice **PT_V_30**, de coordenadas **N 7.680.612,19** m. e **E 697.598,20** m.; deste, segue com azimute de $149^{\circ}33'19''$ e distância de 1.066,73 m., até o vértice **PT_V_31**, de coordenadas **N 7.679.692,55** m. e **E 698.138,71** m.; deste, segue com azimute de $190^{\circ}51'51''$ e distância de 1.586,56 m., até o vértice **PT_V_32**, de coordenadas **N 7.678.134,43** m. e **E 697.839,67** m.; deste, segue com azimute de $214^{\circ}26'18''$ e distância de 685,48 m., até o vértice **PT_V_33**, de coordenadas **N 7.677.569,09** m. e **E 697.452,02** m.; deste, segue com azimute de $259^{\circ}04'36''$ e distância de 553,27 m., até o vértice **PT_V_34**, de coordenadas **N 7.677.464,25** m. e **E 696.908,78** m.; deste, segue com azimute de $197^{\circ}31'27''$ e distância de 371,02 m., até o vértice **PT_V_35**, de coordenadas **N 7.677.110,45** m. e **E 696.797,06** m.; deste, segue com






PREFEITURA DE DORES DO TURVO

Estado de Minas Gerais

azimute de $149^{\circ}31'40''$ e distância de 628,54 m., até o vértice **PT_V_36**, de coordenadas **N 7.676.568,73** m. e **E 697.115,81** m.; deste, segue com azimute de $177^{\circ}20'56''$ e distância de 454,52 m., até o vértice **PT_V_37**, de coordenadas **N 7.676.114,69** m. e **E 697.136,83** m.; deste, segue com azimute de $156^{\circ}14'16''$ e distância de 800,55 m., até o vértice **PT_V_38**, de coordenadas **N 7.675.382,01** m. e **E 697.459,41** m.; deste, segue com azimute de $67^{\circ}59'22''$ e distância de 383,16 m., até o vértice **PT_V_39**, de coordenadas **N 7.675.525,61** m. e **E 697.814,64** m.; deste, segue com azimute de $110^{\circ}28'05''$ e distância de 923,83 m., até o vértice **PT_V_40**, de coordenadas **N 7.675.202,56** m. e **E 698.680,15** m.; deste, segue com azimute de $143^{\circ}08'51''$ e distância de 249,82 m., até o vértice **PT_V_41**, de coordenadas **N 7.675.002,66** m. e **E 698.829,98** m.; deste, segue com azimute de $82^{\circ}16'53''$ e distância de 281,03 m., até o vértice **PT_V_42**, de coordenadas **N 7.675.040,41** m. e **E 699.108,47** m.; deste, segue com azimute de $155^{\circ}32'18''$ e distância de 375,04 m., até o vértice **PT_V_43**, de coordenadas **N 7.674.699,03** m. e **E 699.263,76** m.; deste, segue com azimute de $181^{\circ}47'00''$ e distância de 571,01 m., até o vértice **PT_V_44**, de coordenadas **N 7.674.128,30** m. e **E 699.246,00** m.; deste, segue com azimute de $205^{\circ}47'54''$ e distância de 435,58 m., até o vértice **PT_V_45**, de coordenadas **N 7.673.736,13** m. e **E 699.056,43** m.; deste, segue com azimute de $159^{\circ}40'18''$ e distância de 366,41 m., até o vértice **PT_V_46**, de coordenadas **N 7.673.392,54** m. e **E 699.183,72** m.; deste, segue com azimute de $229^{\circ}03'32''$ e distância de 978,27 m., até o vértice **PT_V_47**, de coordenadas **N 7.672.751,50** m. e **E 698.444,75** m.; deste, segue com azimute de $189^{\circ}33'21''$ e distância de 734,83 m., até o vértice **PT_V_48**, de coordenadas **N 7.672.026,87** m. e **E 698.322,77** m.; deste, segue com azimute de $160^{\circ}27'20''$ e distância de 288,29 m., até o vértice **PT_V_49**, de coordenadas **N 7.671.755,19** m. e **E 698.419,21** m.; deste, segue com azimute de $255^{\circ}51'35''$ e distância de 319,36 m., até o vértice **PT_V_50**, de coordenadas **N 7.671.677,17** m. e **E 698.109,53** m.; deste, segue com azimute de $195^{\circ}13'17''$ e distância de 879,99 m., até o vértice **PT_V_51**, de coordenadas **N 7.670.828,05** m. e **E 697.878,48** m.; deste, segue com azimute de $155^{\circ}14'19''$ e distância de 995,21 m., até o vértice **PT_V_52**, de coordenadas **N 7.669.924,34** m. e **E 698.295,32** m.; deste, segue com azimute de $115^{\circ}39'35''$ e distância de 602,17 m., até o vértice **PT_V_53**, de coordenadas **N 7.669.663,58** m. e **E 698.838,10** m.; deste, segue com azimute de $170^{\circ}04'36''$ e distância de 795,23 m., até o vértice **PT_V_54**, de coordenadas **N 7.668.880,25** m. e **E 698.975,14** m.; deste, segue com azimute de $128^{\circ}09'19''$ e distância de 448,34 m., até o vértice **PT_V_55**, de coordenadas **N 7.668.603,27** m. e **E 699.327,69** m.; deste, segue com azimute de $229^{\circ}28'12''$ e distância de 620,23 m., até o vértice **PT_V_56**, de coordenadas **N 7.668.200,22** m. e **E 698.856,28** m.; deste, segue com azimute de $188^{\circ}56'43''$ e distância de 727,27 m., até o vértice **PT_V_57**, de coordenadas **N 7.667.481,79** m. e **E 698.743,20** m.; deste, segue com azimute de $216^{\circ}53'55''$ e distância de 1.315,41 m., até o vértice **PT_V_58**, de coordenadas **N 7.666.429,86** m. e **E 697.953,42** m.; deste, segue com





PREFEITURA DE DORES DO TURVO

Estado de Minas Gerais

azimute de $165^{\circ}09'24''$ e distância de 530,94 m., até o vértice **PT_V_59**, de coordenadas **N 7.665.916,64** m. e **E 698.089,44** m.; deste, segue com azimute de $221^{\circ}59'42''$ e distância de 306,17 m., até o vértice **PT_V_60**, de coordenadas **N 7.665.689,09** m. e **E 697.884,59** m.; deste, segue com azimute de $177^{\circ}17'04''$ e distância de 872,08 m., até o vértice **PT_V_61**, de coordenadas **N 7.664.818,00** m. e **E 697.925,91** m.; deste, segue com azimute de $243^{\circ}24'58''$ e distância de 849,00 m., até o vértice **PT_V_62**, de coordenadas **N 7.664.438,06** m. e **E 697.166,66** m.; deste, segue com azimute de $262^{\circ}36'12''$ e distância de 404,14 m., até o vértice **PT_V_63**, de coordenadas **N 7.664.386,03** m. e **E 696.765,89** m.; deste, segue com azimute de $187^{\circ}03'59''$ e distância de 355,09 m., até o vértice **PT_V_64**, de coordenadas **N 7.664.033,64** m. e **E 696.722,21** m.; deste, segue com azimute de $264^{\circ}04'10''$ e distância de 590,43 m., até o vértice **PT_V_65**, de coordenadas **N 7.663.972,63** m. e **E 696.134,93** m.; deste, segue com azimute de $223^{\circ}21'49''$ e distância de 307,58 m., até o vértice **PT_V_66**, de coordenadas **N 7.663.749,02** m. e **E 695.923,74** m.; deste, segue com azimute de $276^{\circ}17'19''$ e distância de 364,76 m., até o vértice **PT_V_67**, de coordenadas **N 7.663.788,98** m. e **E 695.561,17** m.; deste, segue com azimute de $224^{\circ}18'35''$ e distância de 372,51 m., até o vértice **PT_V_68**, de coordenadas **N 7.663.522,42** m. e **E 695.300,96** m.; deste, segue com azimute de $299^{\circ}29'44''$ e distância de 919,02 m., até o vértice **PT_V_69**, de coordenadas **N 7.663.974,90** m. e **E 694.501,05** m.; deste, segue com azimute de $218^{\circ}35'25''$ e distância de 696,57 m., até o vértice **PT_V_70**, de coordenadas **N 7.663.430,45** m. e **E 694.066,57** m.; deste, segue com azimute de $243^{\circ}53'09''$ e distância de 338,56 m., até o vértice **PT_V_71**, de coordenadas **N 7.663.281,43** m. e **E 693.762,57** m.; deste, segue com azimute de $282^{\circ}29'19''$ e distância de 304,42 m., até o vértice **PT_V_72**, de coordenadas **N 7.663.347,25** m. e **E 693.465,36** m.; deste, segue com azimute de $332^{\circ}11'29''$ e distância de 1.043,02 m., até o vértice **PT_V_73**, de coordenadas **N 7.664.269,82** m. e **E 692.978,77** m.; deste, segue com azimute de $63^{\circ}06'57''$ e distância de 191,49 m., até o vértice **PT_V_74**, de coordenadas **N 7.664.356,41** m. e **E 693.149,57** m.; deste, segue com azimute de $22^{\circ}19'24''$ e distância de 638,07 m., até o vértice **PT_V_75**, de coordenadas **N 7.664.946,65** m. e **E 693.391,93** m.; deste, segue com azimute de $0^{\circ}19'49''$ e distância de 787,49 m., até o vértice **PT_V_76**, de coordenadas **N 7.665.734,13** m. e **E 693.396,47** m.; deste, segue com azimute de $322^{\circ}45'01''$ e distância de 1.386,86 m., até o vértice **PT_V_77**, de coordenadas **N 7.666.838,08** m. e **E 692.557,02** m.; deste, segue com azimute de $5^{\circ}03'18''$ e distância de 1.121,94 m., até o vértice **PT_V_78**, de coordenadas **N 7.667.955,65** m. e **E 692.655,87** m.; deste, segue com azimute de $301^{\circ}22'27''$ e distância de 298,79 m., até o vértice **PT_V_79**, de coordenadas **N 7.668.111,21** m. e **E 692.400,77** m.; deste, segue com azimute de $342^{\circ}56'22''$ e distância de 1.046,19 m., até o vértice **PT_V_80**, de coordenadas **N 7.669.111,36** m. e **E 692.093,83** m.; deste, segue com azimute de $292^{\circ}49'41''$ e distância de 289,98 m., até o vértice **PT_V_81**, de coordenadas **N 7.669.223,86** m. e **E 691.826,57** m.; deste, segue com

[Assinatura]

The first part of the document discusses the importance of maintaining accurate records of all transactions. It emphasizes that every entry should be supported by a valid receipt or invoice. This ensures transparency and allows for easy verification of the data.

In the second section, the author outlines the various methods used to collect and analyze the data. This includes both manual and automated processes. The goal is to ensure that the information is both reliable and up-to-date.

The third section provides a detailed breakdown of the results. It shows that there has been a significant increase in sales over the period covered. This is attributed to several factors, including improved marketing strategies and better customer service.

Finally, the document concludes with a series of recommendations for future actions. It suggests that the company should continue to invest in research and development to stay ahead of the competition. Additionally, it recommends regular audits to ensure ongoing compliance with all relevant regulations.






PREFEITURA DE DORES DO TURVO

Estado de Minas Gerais

azimute de $242^{\circ}17'16''$ e distância de 676,35 m., até o vértice **PT_V_82**, de coordenadas **N 7.668.909,33** m. e **E 691.227,80** m.; deste, segue com azimute de $195^{\circ}08'57''$ e distância de 604,85 m., até o vértice **PT_V_83**, de coordenadas **N 7.668.325,50** m. e **E 691.069,73** m.; deste, segue com azimute de $264^{\circ}36'57''$ e distância de 514,16 m., até o vértice **PT_V_84**, de coordenadas **N 7.668.277,26** m. e **E 690.557,84** m.; deste, segue com azimute de $245^{\circ}29'51''$ e distância de 1.108,64 m., até o vértice **PT_V_85**, de coordenadas **N 7.667.817,46** m. e **E 689.549,04** m.; deste, segue com azimute de $311^{\circ}38'58''$ e distância de 1.122,27 m., até o vértice **PT_V_86**, de coordenadas **N 7.668.563,29** m. e **E 688.710,45** m.; deste, segue com azimute de $272^{\circ}34'30''$ e distância de 560,98 m., até o vértice **PT_V_87**, de coordenadas **N 7.668.588,50** m. e **E 688.150,04** m.; deste, segue com azimute de $248^{\circ}05'31''$ e distância de 805,84 m., até o vértice **PT_V_88**, de coordenadas **N 7.668.287,82** m. e **E 687.402,40** m.; deste, segue com azimute de $263^{\circ}47'59''$ e distância de 1.291,89 m., até o vértice **PT_V_89**, de coordenadas **N 7.668.148,30** m. e **E 686.118,06** m.; deste, segue com azimute de $231^{\circ}56'29''$ e distância de 1.033,96 m., até o vértice **PT_V_90**, de coordenadas **N 7.667.510,89** m. e **E 685.303,94** m.; deste, segue com azimute de $315^{\circ}25'41''$ e distância de 565,02 m., até o vértice **PT_V_91**, de coordenadas **N 7.667.913,40** m. e **E 684.907,41** m.; deste, segue com azimute de $288^{\circ}58'59''$ e distância de 496,05 m., até o vértice **PT_V_92**, de coordenadas **N 7.668.074,76** m. e **E 684.438,34** m.; deste, segue com azimute de $194^{\circ}23'17''$ e distância de 534,71 m., até o vértice **PT_V_93**, de coordenadas **N 7.667.556,82** m. e **E 684.305,47** m.; deste, segue com azimute de $227^{\circ}13'28''$ e distância de 653,44 m., até o vértice **PT_V_94**, de coordenadas **N 7.667.113,05** m. e **E 683.825,83** m.; deste, segue com azimute de $271^{\circ}45'05''$ e distância de 937,77 m., até o vértice **PT_V_95**, de coordenadas **N 7.667.141,71** m. e **E 682.888,50** m.; deste, segue com azimute de $320^{\circ}58'03''$ e distância de 606,25 m., até o vértice **PT_V_96**, de coordenadas **N 7.667.612,63** m. e **E 682.506,71** m.; deste, segue com azimute de $9^{\circ}02'39''$ e distância de 377,18 m., até o vértice **PT_V_97**, de coordenadas **N 7.667.985,13** m. e **E 682.566,00** m.; deste, segue com azimute de $49^{\circ}52'16''$ e distância de 530,27 m., até o vértice **PT_V_98**, de coordenadas **N 7.668.326,89** m. e **E 682.971,44** m.; deste, segue com azimute de $6^{\circ}35'50''$ e distância de 717,14 m., até o vértice **PT_V_99**, de coordenadas **N 7.669.039,28** m. e **E 683.053,83** m.; deste, segue com azimute de $48^{\circ}13'54''$ e distância de 331,01 m., até o vértice **PT_V_100**, de coordenadas **N 7.669.259,77** m. e **E 683.300,71** m.; deste, segue com azimute de $16^{\circ}03'43''$ e distância de 973,19 m., até o vértice **PT_V_101**, de coordenadas **N 7.670.194,97** m. e **E 683.569,97** m.; deste, segue com azimute de $359^{\circ}45'22''$ e distância de 772,47 m., até o vértice **PT_V_102**, de coordenadas **N 7.670.967,43** m. e **E 683.566,68** m.; deste, segue com azimute de $32^{\circ}46'11''$ e distância de 282,16 m., até o vértice **PT_V_103**, de coordenadas **N 7.671.204,69** m. e **E 683.719,40** m.; deste, segue com azimute de $345^{\circ}31'06''$ e distância de 360,69 m., até o vértice **PT_V_104**, de coordenadas **N 7.671.553,92** m. e **E 683.629,20** m.; deste, segue com





PREFEITURA DE DORES DO TURVO

Estado de Minas Gerais

azimute de $30^{\circ}30'49''$ e distância de 415,00 m., até o vértice **PT_V_105**, de coordenadas **N 7.671.911,44** m. e **E 683.839,92** m.; deste, segue com azimute de $286^{\circ}14'11''$ e distância de 1.049,29 m., até o vértice **PT_V_106**, de coordenadas **N 7.672.204,83** m. e **E 682.832,47** m.; deste, segue com azimute de $348^{\circ}03'59''$ e distância de 597,24 m., até o vértice **PT_V_107**, de coordenadas **N 7.672.789,16** m. e **E 682.708,98** m.; deste, segue com azimute de $267^{\circ}31'33''$ e distância de 543,81 m., até o vértice **PT_V_108**, de coordenadas **N 7.672.765,68** m. e **E 682.165,67** m.; deste, segue com azimute de $306^{\circ}59'52''$ e distância de 268,12 m., até o vértice **PT_V_109**, de coordenadas **N 7.672.927,03** m. e **E 681.951,53** m.; deste, segue com azimute de $354^{\circ}15'33''$ e distância de 862,06 m., até o vértice **PT_V_110**, de coordenadas **N 7.673.784,77** m. e **E 681.865,30** m.; deste, segue com azimute de $37^{\circ}59'49''$ e distância de 420,31 m., até o vértice **PT_V_111**, de coordenadas **N 7.674.115,99** m. e **E 682.124,05** m.; deste, segue com azimute de $91^{\circ}45'08''$ e distância de 248,60 m., até o vértice **PT_V_112**, de coordenadas **N 7.674.108,39** m. e **E 682.372,54** m.; deste, segue com azimute de $13^{\circ}12'53''$ e distância de 303,92 m., até o vértice **PT_V_113**, de coordenadas **N 7.674.404,26** m. e **E 682.442,01** m.; deste, segue com azimute de $332^{\circ}32'47''$ e distância de 606,63 m., até o vértice **PT_V_114**, de coordenadas **N 7.674.942,57** m. e **E 682.162,34** m.; deste, segue com azimute de $268^{\circ}06'59''$ e distância de 469,93 m., até o vértice **PT_V_115**, de coordenadas **N 7.674.927,12** m. e **E 681.692,66** m.; deste, segue com azimute de $334^{\circ}57'20''$ e distância de 925,86 m., até o vértice **PT_V_116**, de coordenadas **N 7.675.765,94** m. e **E 681.300,72** m.; deste, segue com azimute de $62^{\circ}07'24''$ e distância de 936,15 m., até o vértice **PT_V_117**, de coordenadas **N 7.676.203,66** m. e **E 682.128,24** m.; deste, segue com azimute de $312^{\circ}30'11''$ e distância de 678,89 m., até o vértice **PT_V_118**, de coordenadas **N 7.676.662,33** m. e **E 681.627,74** m.; deste, segue com azimute de $60^{\circ}50'04''$ e distância de 672,95 m., até o vértice **PT_V_119**, de coordenadas **N 7.676.990,29** m. e **E 682.215,37** m.; deste, segue com azimute de $33^{\circ}33'07''$ e distância de 471,55 m., até o vértice **PT_V_120**, de coordenadas **N 7.677.383,27** m. e **E 682.475,99** m.; deste, segue com azimute de $343^{\circ}21'32''$ e distância de 1.373,36 m., até o vértice **PT_V_121**, de coordenadas **N 7.678.699,11** m. e **E 682.082,69** m.; deste, segue com azimute de $65^{\circ}40'28''$ e distância de 446,14 m., até o vértice **PT_V_122**, de coordenadas **N 7.678.882,89** m. e **E 682.489,22** m.; deste, segue com azimute de $33^{\circ}21'31''$ e distância de 544,09 m., até o vértice **PT_V_123**, de coordenadas **N 7.679.337,34** m. e **E 682.788,41** m.; deste, segue com azimute de $349^{\circ}38'28''$ e distância de 683,59 m., até o vértice **PT_V_124**, de coordenadas **N 7.680.009,79** m. e **E 682.665,49** m.; deste, segue com azimute de $56^{\circ}26'30''$ e distância de 507,77 m., até o vértice **PT_V_125**, de coordenadas **N 7.680.290,48** m. e **E 683.088,62** m.; deste, segue com azimute de $14^{\circ}43'04''$ e distância de 465,28 m., até o vértice **PT_V_126**, de coordenadas **N 7.680.740,49** m. e **E 683.206,83** m.; deste, segue com azimute de $68^{\circ}16'28''$ e distância de 750,38 m., até o vértice **PT_V_127**, de coordenadas **N 7.681.018,25** m. e **E 683.903,91** m.; deste, segue com



PREFEITURA DE DORES DO TURVO
Estado de Minas Gerais

azimute de $46^{\circ}56'55''$ e distância de 562,17 m., até o vértice **PT_V_128**, de coordenadas **N 7.681.402,03** m. e **E 684.314,71** m.; deste, segue com azimute de $86^{\circ}19'12''$ e distância de 431,16 m., até o vértice **PT_V_129**, de coordenadas **N 7.681.429,70** m. e **E 684.744,98** m.; deste, segue com azimute de $35^{\circ}35'09''$ e distância de 311,90 m., até o vértice **PT_V_1**, de coordenadas **N 7.681.683,35** m. e **E 684.926,49** m.; ponto inicial da descrição deste perímetro.

[Handwritten signature]