

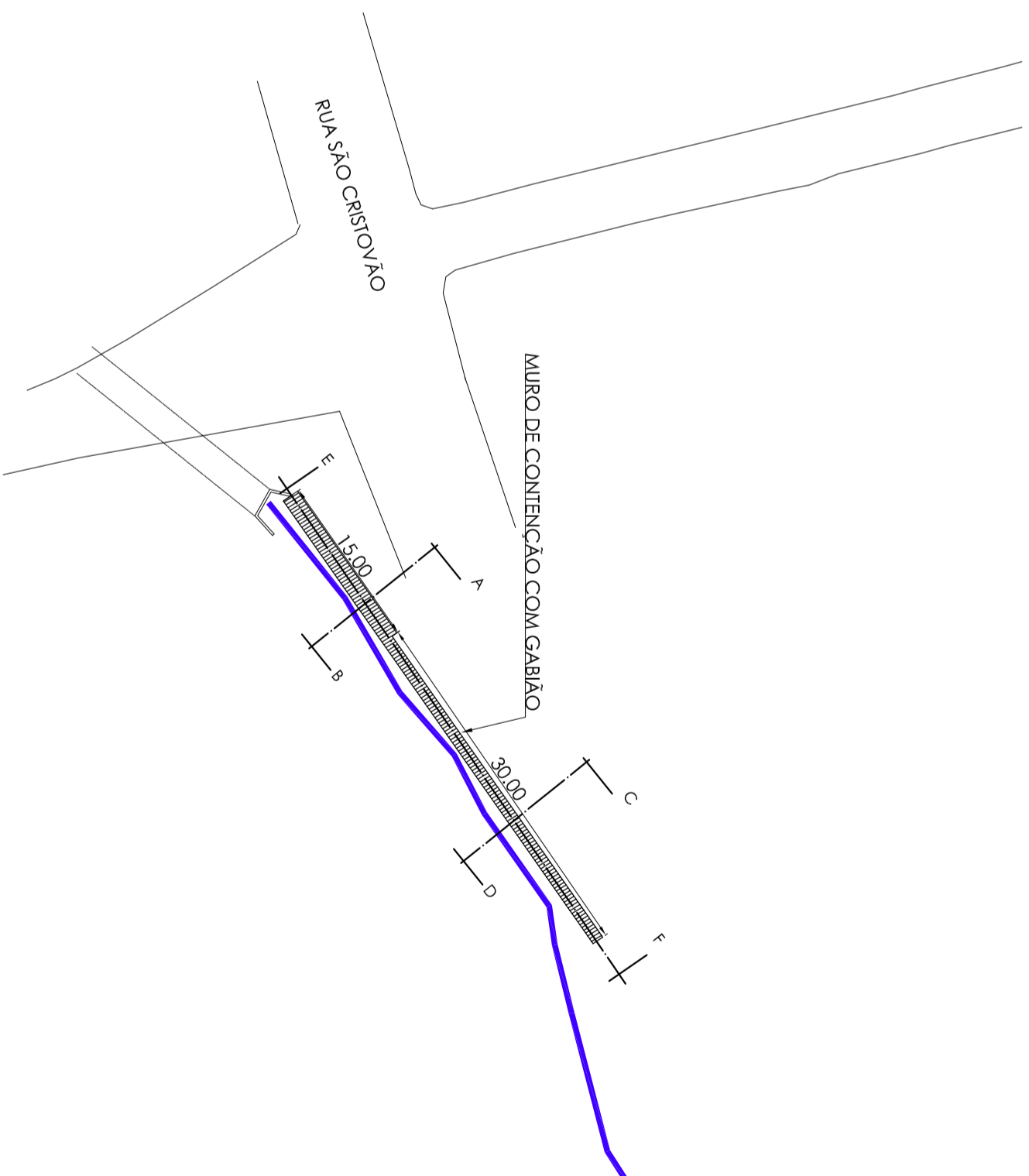


CROQUI DE LOCALIZAÇÃO  
sem escala

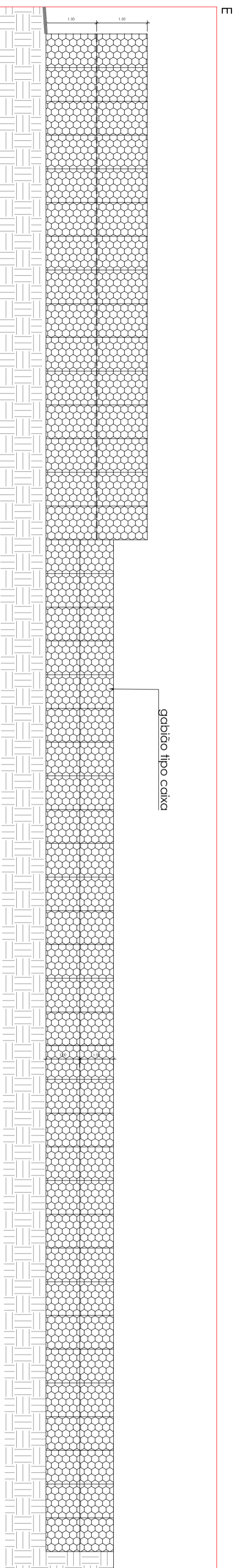
COORDENADAS GEOGRÁFICAS:  
20°58'25,61"S / 43°11'20,23"O

**DADOS SOBRE O MURO:**

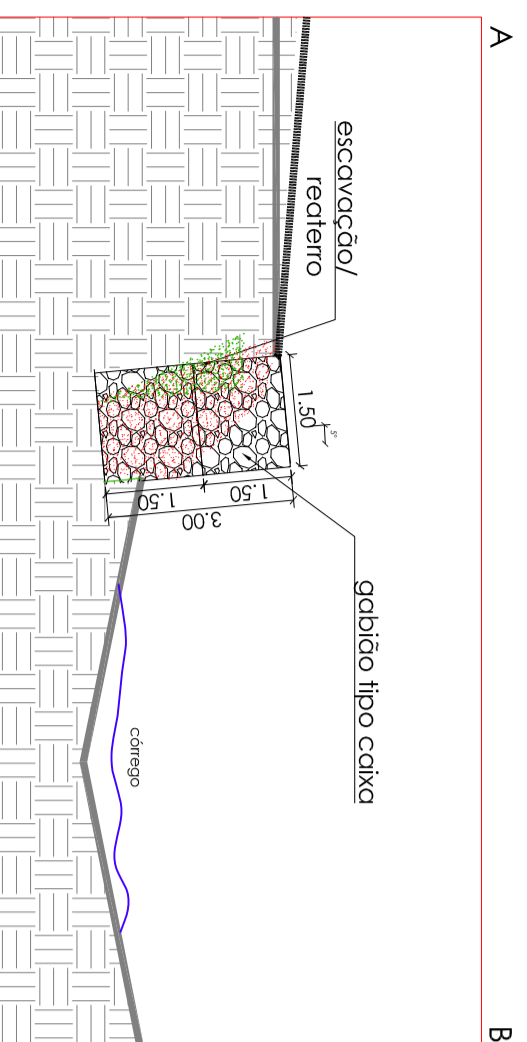
Inclinação do muro:	5°
Peso específico da pedra:	24 kN/m³
Porosidade dos gabieiros:	30,00 %
Geotêxtil no terrapleno:	Não
Redução do atrito:	5,00 %
Geotêxtil sob a base:	Não
Redução do atrito:	-
Malha e diâmetro do arame:	8,00 x 10,00, 2,7 mm CD



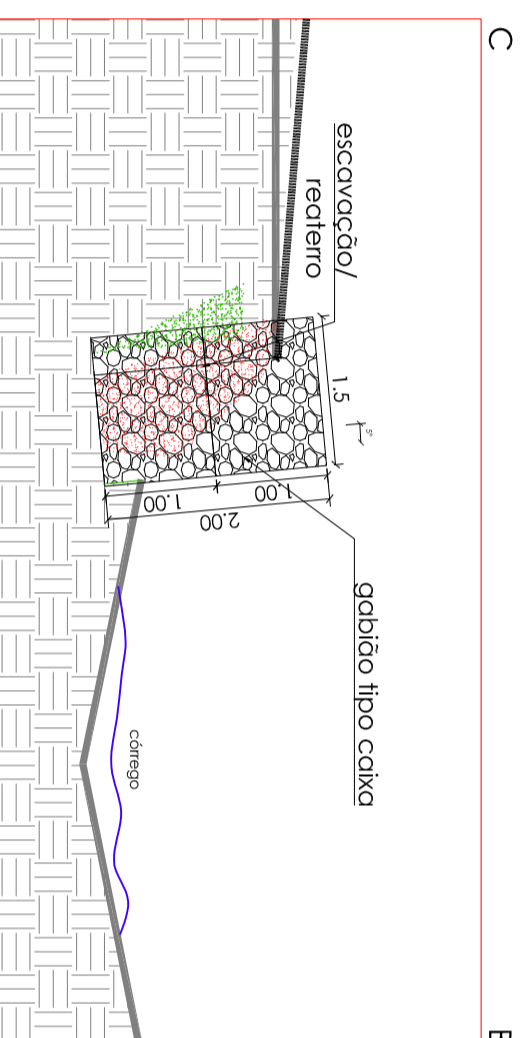
PLANTA BAIXA/ LOCAÇÃO DO MURO DE CONTENÇÃO  
escala 1/500



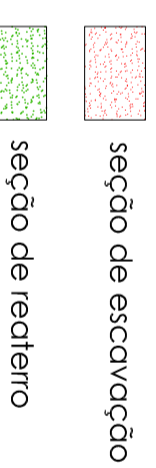
CORTE LONGITUDINAL 'EF'  
escala 1/100




CORTE TRANSVERSAL 'AB'  
escala 1/100



CORTE TRANSVERSAL 'CD'  
escala 1/100



ASSINATURA E APROVAÇÕES	Descrição: EXECUÇÃO DECONTENÇÃO EM GABIAO Rua São Cristovão - Centro - Dores do Turvo Planta Baixa, Cortes e Detalhes da Infraestrutura, Quadro	
PREFEITO:	VALDIR RIBEIRO DE BARROS PREFEITO MUNICIPAL	Data: 20/01/2023
RESP. TÉCNICO:	LEANDRO SANTANA DE SOUZA ENGENHEIRO CIVIL CREMAMG 183948/D	Escala: Indicada
 <p>MUNICÍPIO DE DORES DO TURVO ESTADO DE MINAS GERAIS PRAÇA CONESGO AGOSTINHO JOSÉ DE RÊZENDE, N.º 30 DORES DO TURVO - MG - CEP: 36-513.000 e-mail: prefeitura@doresdoturvo.mg.gov.br CNPJ: 18.128.249/0001-42</p>		ART: FORMATO: A-1
		PRANCHAS: 01/02